

Teilungsentwurf







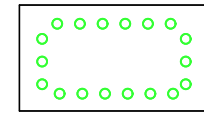
Gemeinde: Ketzin/Havel
 Gemarkung: Ketzin
 Flur: 1
 Flurstück: 1225
 Lage: Achenbachstraße

Datum: xx.08.2018
 Gesch.Z.: 18-110
 Bearbeiter: N. Dube

Maßstab: 1:500

Dipl.-Ing. G. Jursa / Dipl.-Ing. Ch. Umpfenbach
 Öffentlich bestellte Vermessungsingenieure
 Miersdorfer Chaussee 11-12
 15738 Zeuthen
 Tel. 033 762 – 418 73
 Fax 033 762 – 418 75
 email: info@ju-vermessung.de

LEGENDE

-  Flurstücksgrenze
-  geplante Flurstücksgrenze
-  künftige Flurstücksgrenze
-  Baugrenze
-  Nutzungsgrenze
-  Geltungsbereich Bebauungsplan (B-Plan)
-  Umgrenzung von Flächen zum Anpflanzen von Bäumen, Sträuchern und sonstigen Bepflanzungen

